



# Big-Jump-Aktion 2018

## Hotspot-Projekt „Alpenflusslandschaften“

Umweltsymposium des DKV am 23.2.2019



© Claire Tranter

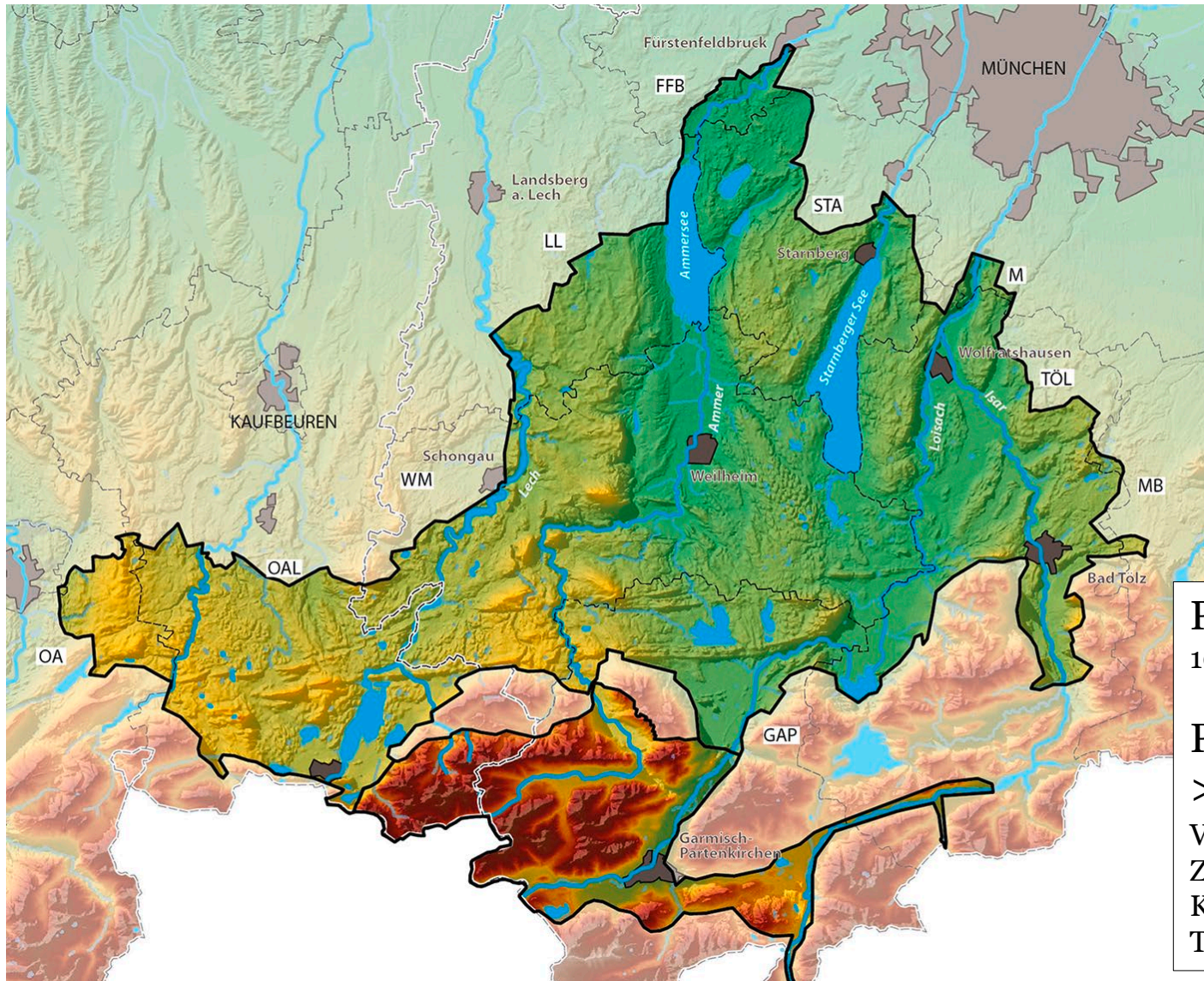


Bundesministerium für Umwelt, Naturschutz, Bau und Reaktorsicherheit





# Projektgebiet „Alpenflusslandschaften“



**Projektlaufzeit**

10/2014 – 9/2020

**Projektgebiet**

> 3.200 km<sup>2</sup>

Von Ammersee bis  
Zugspitze und von  
Kempten bis Bad  
Tölz

# Projektpartner




## 8 Naturschutz- verbände



Isartalverein e.V.

## 5 Kommunale Gebietskörperschaften



**STA**  
Landratsamt Starnberg

## 5 Wirtschaft-/ Sozialpartner

**navama**  
technology for nature



Katholisches  
Kreisbildungswerk  
Garmisch-Partenkirchen e.V.



Jugendbildungsstätte  
Königsdorf

# Maßnahmen im Projekt

- Renaturierung von Flusslebensräumen, z.B. an der Ammer
- Förderung seltener Arten durch Artenhilfsprogramme und Landschaftspflege
- Öffentlichkeitsarbeit (z. B. Webseite, Infostände, Info-Tafeln, Pressearbeit, Ausbildung von Multiplikatoren, Zeitzeugen, Dialogreihe, Workcamps, Feste, Exkursionen, Wettbewerbe)
- Umweltbildung v.a. für Kinder & (Berufs-)Schüler

- Überprüfung der **Wasserrahmenrichtlinie** durch die EU; Befürchtung: **Schwächung der Ziele**
- Nur **7%** der Flüsse in Deutschland in einem „**guten ökologischen**“ **Zustand** (Zielvorgabe für 2027: alle Flüsse sollen in gutem Zustand sein)
- Bayern: ca. **14%** der Flüsse in gutem Zustand
- Europä. Flussbadetag / „**Big Jump**“ (seit 2002): europaweit sollen mit feuchtfröhlichen Aktionen saubere Seen und lebendige Flüsse gefordert werden (immer im **Juli; 14.7.19**): <https://www.bigjump.org>



# Unsere Aktionen am Flussbadetag: 8. Juli 2018

Ammer, Kalkofensteg bei Peiting



Fotos: WWWF/Gülland

Lech, Lido in Schongau



Fotos: WWWF/Fuhrmann

Isar, Sylvensteinspeicher



Fotos: WWWF/Schmolke

# Kooperation WWF, BN Weilheim-Schongau, LFV / Fischergilde, Tourismusverband, Lebensraum Lechtal, BKV, WWA, UNB Weilheim, Bürgermeister, BaySF, Naturfreunde  
# Forderung: lebendige Flüsse und Erhalt der Wasserrahmenrichtlinie

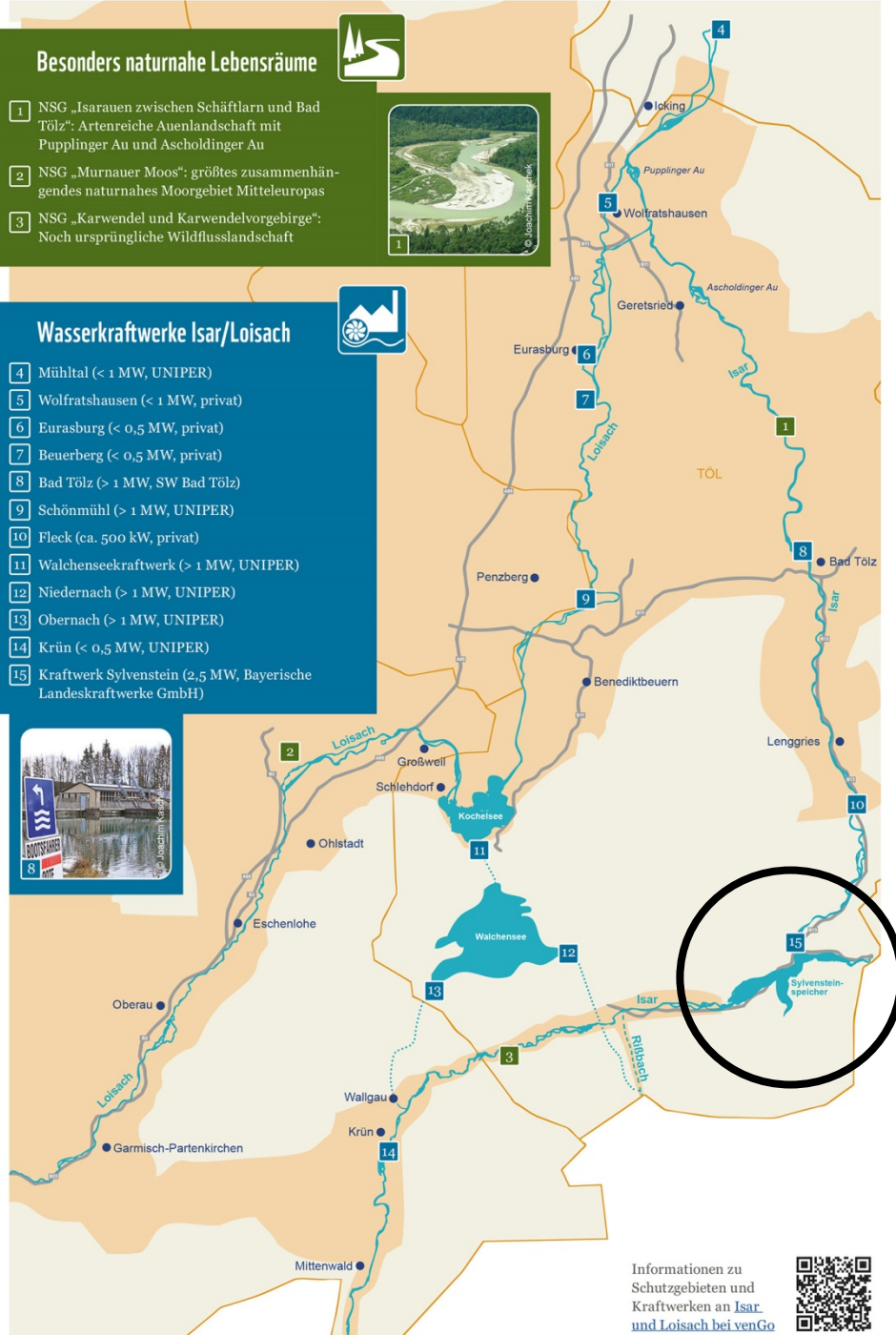
## Besonders naturnahe Lebensräume

- 1 NSG „Isarauen zwischen Schäftlarn und Bad Tölz“: Artenreiche Auenlandschaft mit Pupplinger Au und Ascholdinger Au
- 2 NSG „Murnauer Moos“: größtes zusammenhängendes naturnahes Mooregebiet Mitteleuropas
- 3 NSG „Karwendel und Karwendelvorgebirge“: Noch ursprüngliche Wildflusslandschaft



## Wasserkraftwerke Isar/Loisach

- 4 Mühlital (< 1 MW, UNIPER)
- 5 Wolfratshausen (< 1 MW, privat)
- 6 Eurasburg (< 0,5 MW, privat)
- 7 Beuerberg (< 0,5 MW, privat)
- 8 Bad Tölz (> 1 MW, SW Bad Tölz)
- 9 Schönmühl (> 1 MW, UNIPER)
- 10 Fleck (ca. 500 kW, privat)
- 11 Walchenseekraftwerk (> 1 MW, UNIPER)
- 12 Niedernach (> 1 MW, UNIPER)
- 13 Oberrnach (> 1 MW, UNIPER)
- 14 Krün (< 0,5 MW, UNIPER)
- 15 Kraftwerk Sylvenstein (2,5 MW, Bayerische Landeskraftwerke GmbH)



Informationen zu Schutzgebieten und Kraftwerken an [Isar](#) und [Loisach](#) bei [venGo](#)



## Die Isar (ca. 300 km)



- Stellenweise noch Wildflusscharakter
- „Sylvensteinspeicher“ (seit den 1950er J.)
- Ökologischer Zustand zwischen Sylvenstein und Tölz unbefriedigend → Umsetzungskonzept des WWA Weilheim
- Freizeitdruck → Bootsverordnung



# Die Aktion am Sylvensteinspeicher



Film ab!

- Bayerischer Kanuverband
- Naturfreunde, Sekt. Wolfratshausen
- WWF Deutschland





# Was ist zu beachten bei der Eventorganisation?

- Rechtzeitige Information der Grundeigentümer!
- Einholen von Genehmigungen zuständiger Behörden
- Ein Verantwortlicher muss Haftung übernehmen
- Beachtung der Ge- und Verbote bzgl. Naturschutz (z.B. Drohnenverbot in FFH-Gebieten, Aktionen nicht zu Vogelbrutzeiten oder bei Niedrigwasser)
- Vorbildhafte Sicherheitsausrüstung
- Keine Spuren hinterlassen nach der Aktion!
- Strategische Partnerschaften!
- Gemeinsame Kernbotschaft für die Aktion
- Klaren Ablaufplan, klare Anweisungen für Teilnehmer

- Rechtzeitig Pressevertreter einladen (wichtig: Bezüge zu aktuellen Anlässen; regionale Bezüge; evtl. Prominente aus der Region einbinden)
- Pressematerialien bereitstellen (vorab, auch vor Ort)
- Für gutes Foto-/Filmmaterial von der Aktion sorgen! Bitte dabei Datenschutzverordnung beachten!
- Verbreitungsstrategie für Foto/-Filmmaterial:
  - # Verbandsmedien / soziale Medien
  - # Bei Veranstaltungen zeigen (z.B. Filmfest München)
  - # Zu Gesprächen mit Behörden oder einem Austausch mit anderen Interessensvertretern mitnehmen



# Anlässe im Jahresverlauf

- Weltwassertag: seit 1993 immer am 22. März; ausgerichtet von den Vereinten Nationen; Motto 2019: „Wasser & Sanitärversorgung für alle“  
[www.worldwaterday.org](http://www.worldwaterday.org)
- World Fish Migration Day: immer im Frühjahr; Idee: Connecting fish, rivers and people (next: 16. Mai 2020)  
<https://www.worldfishmigrationday.com>
- Europäischer Flussbadetag: Big Jump seit 2002 immer im Juli; etabliert vom European Rivers Network (ERN):  
[www.bigjump.org](http://www.bigjump.org) (next: 14.7.2019)
- Internationaler Tag der Flüsse: seit 2005, von einem Kanadier ins Leben gerufen; immer im September (next: 29. September 2019)

## Bitte zum Abschluss



Beteiligen Sie sich an der Petition zum Erhalt der Wasserrahmenrichtlinie – noch bis 4. März 2019!

**[www.wwf.de/protect-water](http://www.wwf.de/protect-water)**

Aktueller Stand: 322.917 Teilnehmer

Ziel: bis 4. März sollen 400.000 erreicht werden!